












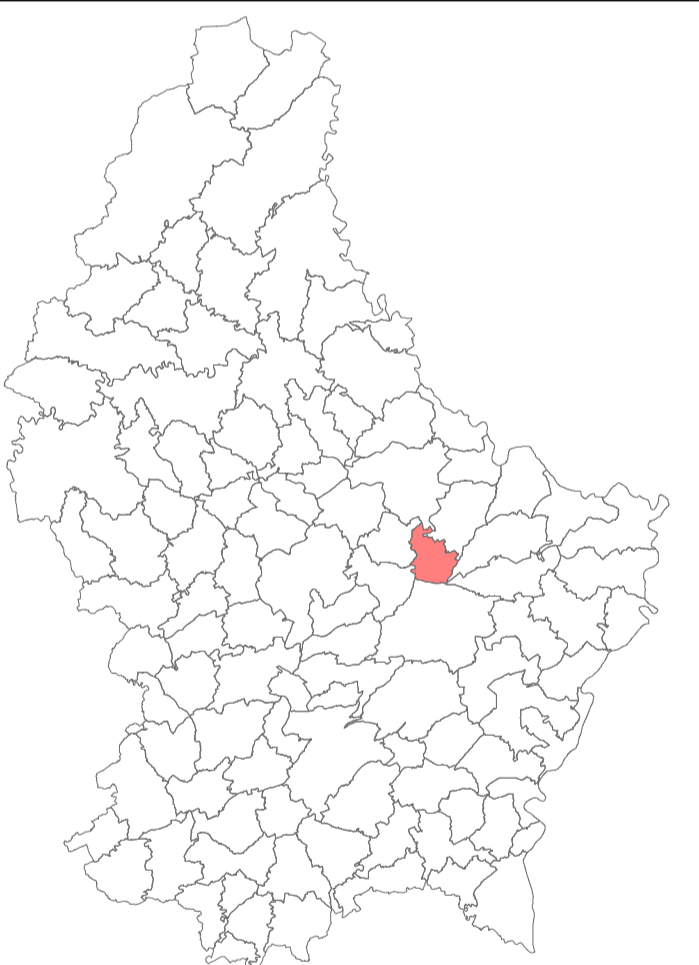


- Légende**
-  Limite communale
 -  Périmètre d'agglomération
 - Réerves nationales**
 -  Sites de la liste nationale (Numéro d'identification de la zone protégée)
 -  Zone tampon (30m) - Zones de protection
 - Réseaux écologiques existants**
 -  Européen
 -  National
 -  Local
 -  Principaux déficits du maillage écologique à l'intérieur et à proximité des localités
 - Cours d'eau**
 -  Ecoulement permanent
 -  Ecoulement temporaire
 -  Bande rivulaire des cours d'eau
 - Eau surfacique**
 -  Bassin
 - Végétation surfacique**
 -  Forêt




DATE	INDICE	MODIFÉ PAR	VÉRIFIÉ PAR	MODIFICATION

DESSINÉ: Serge Goerend VÉRIFIÉ: Emmanuel Erard CONTRÔLE: Myriam Hengesch

CLIENT:  **ADMINISTRATION COMMUNALE DE HEFFINGEN**

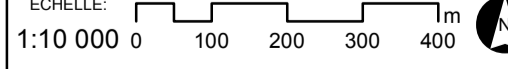
PROJET: **ETUDE PREPARATOIRE - SECTION 1 ANALYSE GLOBALE DE LA SITUATION EXISTANTE**

OBJET: **HEFFINGEN - Art. 3. 10. - ENVIRONNEMENT NATUREL, HUMAIN ET PAYSAGE - Couverture végétale, flore et faune**



LUXPLAN S.A.
Ingénieurs conseils

P.A.C. 85 - 87
BP.: 108 L-8303 Capellen
G.-D. de Luxembourg
Tél: (+352) 26 390 - 1
Fax: (+352) 30 56 09
E-mail: luxplan@pt.lu

ÉCHELLE:  1:10 000

DATE: 27 janvier 2017

FICHER: R:\2012\20120295_LP_PAG Heffingen_lol_2011
ID_Plans\03_PAG\031 Etude_préparatoire

PLAN N°: 3_10_ENVIRONNEMENT_couverture_vegetale_20171017