






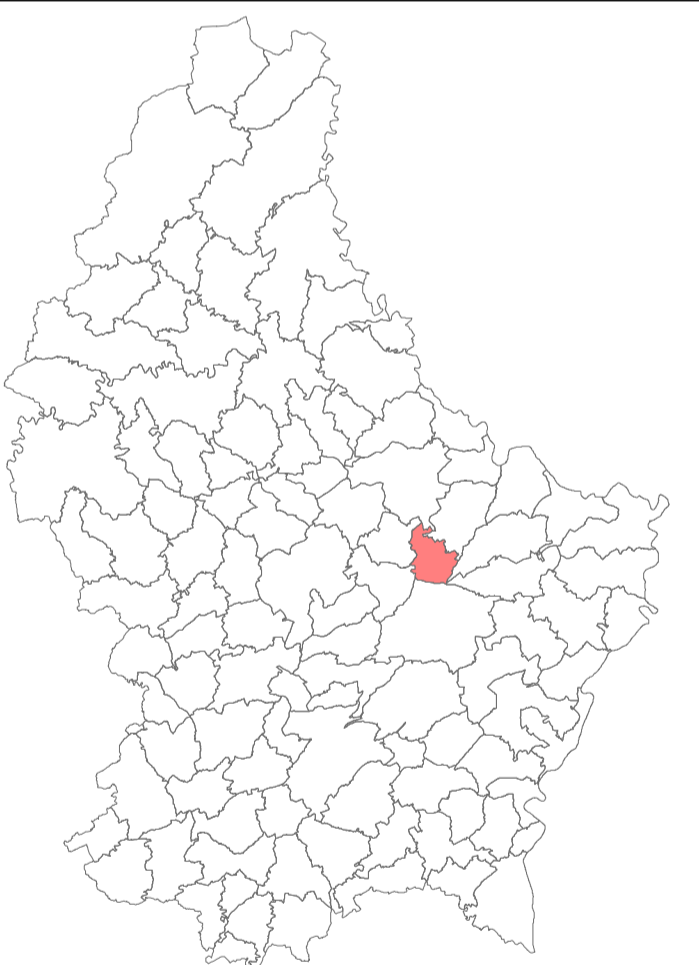


Légende (BD-L-TC 2013)

-  Limite communale
-  Périmètre d'agglomération

Déclivité (data.public: BD-T-MNT5)

-  0 - 5 %
-  5 - 15 %
-  15 - 25 %
-  25 - 40 %
-  > 40 %




DATE	INDICE	MODIF. PAR	VÉRIFIÉ PAR	MODIFICATION

DESSINÉ: Serge Goerend VÉRIFIÉ: Emmanuel Erard CONTRÔLE: Myriam Hengesch

CLIENT:  **ADMINISTRATION COMMUNALE DE HEFFINGEN**

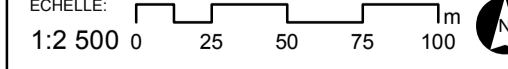
PROJET: **ETUDE PREPARATOIRE - SECTION 1**
ANALYSE GLOBALE DE LA SITUATION EXISTANTE

OBJET: **HEFFINGEN-NORD -**
Art. 3. 10. - ENVIRONNEMENT NATUREL, HUMAIN ET PAYSAGE - Pentas et expositions



LUXPLAN S.A.
Ingénieurs conseils

P.A.C. 85 - 87
BP.: 108 L-8303 Capellen
G.-D. de Luxembourg
Tél: (+352) 26 390 - 1
Fax: (+352) 30 56 09
E-mail: luxplan@pt.lu

ÉCHELLE:  1m

DATE: 17 janvier 2017

FICHER: R:\2012\20120295_LP_PAG_Heffingen_loi_2011_ID_Plans\03_PAG\031_Etude_preparatoire

PLAN N°: 3_10_ENVIRONNEMENT_pentas_expositions_20170116