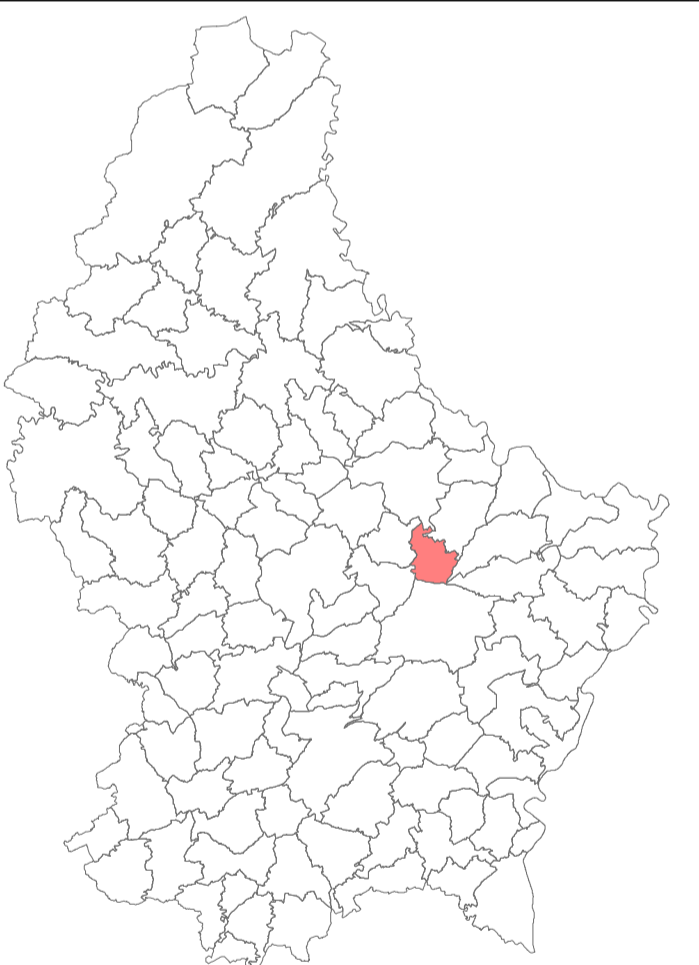


**Fond de plan**

-  Bâtiment (PCN 2015)
-  Parcelaire (PCN 2015)
-  Courbes de niveaux (équidistance 5m)
-  Limite communale
-  Périmètre d'agglomération en vigueur

**Nombre de niveaux des immeubles existants**

-  Entre: 1 - 1,8
-  Entre: 2 - 2,8
-  3 et plus




DATE	INDICE	MODIFIE PAR	VERIFIE PAR	MODIFICATION

DESSINE: Serge Goerend      VERIFIE: Emmanuel Erard      CONTROLE: Myriam Hengesch

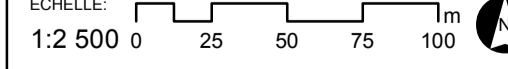
CLIENT:  **ADMINISTRATION COMMUNALE DE HEFFINGEN**

PROJET: **ETUDE PREPARATOIRE - SECTION 1 ANALYSE GLOBALE DE LA SITUATION EXISTANTE**

OBJET: **HEFFINGEN-NORD - Art 3. 5. - STRUCTURE URBAINE - Gabarits bâties**



P.A.C. 85 - 87  
BP.: 108 L-8303 Capellen  
G.-D. de Luxembourg  
Tél: (+352) 26 390 - 1  
Fax: (+352) 30 56 09  
E-mail: luxplan@pt.lu

ÉCHELLE:  1:2 500 0 25 50 75 100

DATE: 12 mai 2017

FICHER: R:\2012\20120295\_LP\_PAG Heffingen\_loi\_2011  
ID\_Plans\03\_PAG\031\_Etude\_preparatoire

PLAN N°: 3\_5\_STRUCTURE\_URBAINE\_gabarits\_baties\_20170127