

Fond de plan (BD-L-TC 2013)

Courbes de niveaux (équidistance 5m)

Limite communale

Périmètre d'agglomération en vigueur

Réseaux de circulation existants

Autoroute

Route nationale

Chemin repris

Voirie vicinale

Charges de trafic estimées 2012 (Nombre voitures/ Nombre poids lourds)

Réseau ferroviaire

Chemins piétons

Pistes cyclables

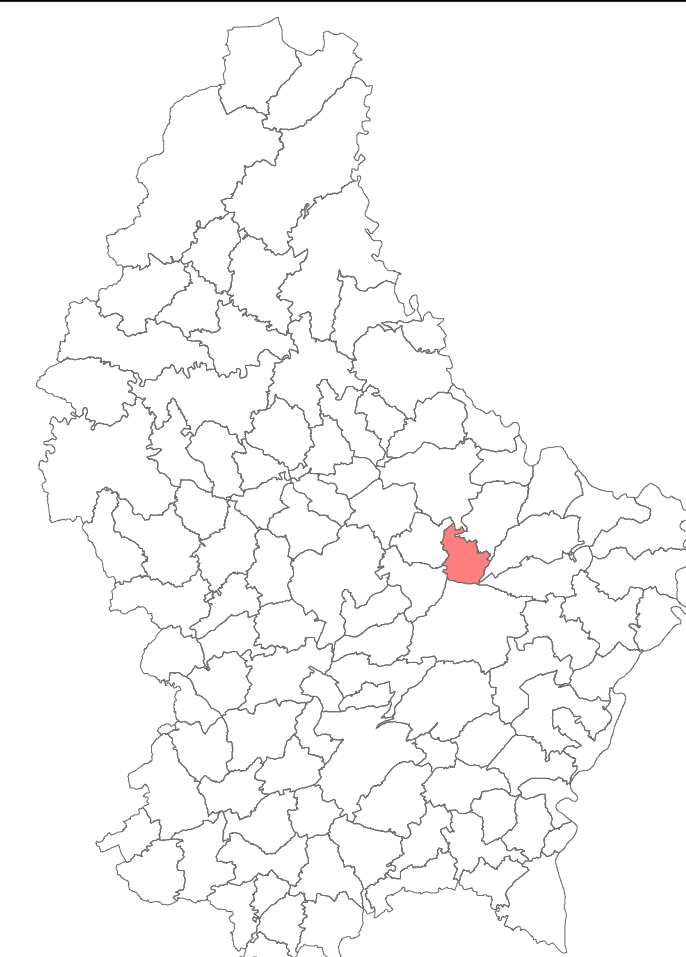
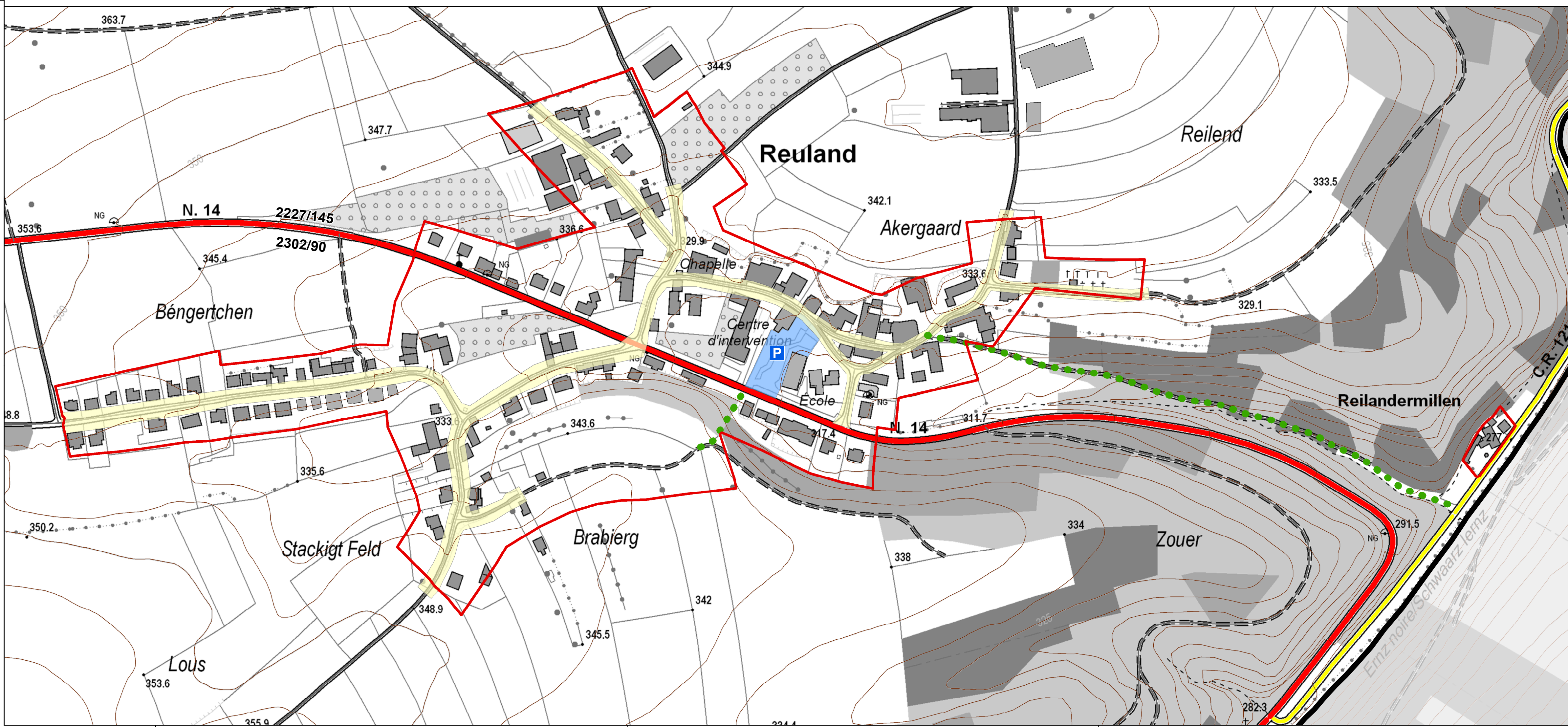
Zone 30

Zone 20

Parking


Parking public d'envergure

P+R



DATE	INDICE	MODIFIE PAR	VERIFIE PAR	MODIFICATION

DESSINE: Serge Goerend VERIFIE: Emmanuel Erard CONTROLE: Myriam Hengesch

CLIENT:  **ADMINISTRATION COMMUNALE DE HEFFINGEN**

PROJET: **ETUDE PREPARATOIRE - SECTION 1**
ANALYSE GLOBALE DE LA SITUATION EXISTANTE

OBJET: **SCHERBAACH/ SCHERFENHAFF, HEFFINGEN-SUD, REULAND/ REULANDERMILLEN - Art. 3. 7. - MOBILITE - Circulation motorisée et mobilité douce**



P.A.C. 85 - 87
BP.: 108 L-8303 Capellen
G.-D. de Luxembourg
Tél: (+352) 26 390 - 1
Fax: (+352) 30 56 09
E-mail: luxplan@pt.lu

ÉCHELLE: 1:2 500 0 25 50 75 100m

DATE: 12 mai 2017

FICHER: R/2012/20120295_LP_PAG Heffingen_loi_2011
ID_Plans/03_PAG/ID31_Etude_preparatoire

PLAN N°: 3_7_MOBILITE_circulation_20170120

IND. 